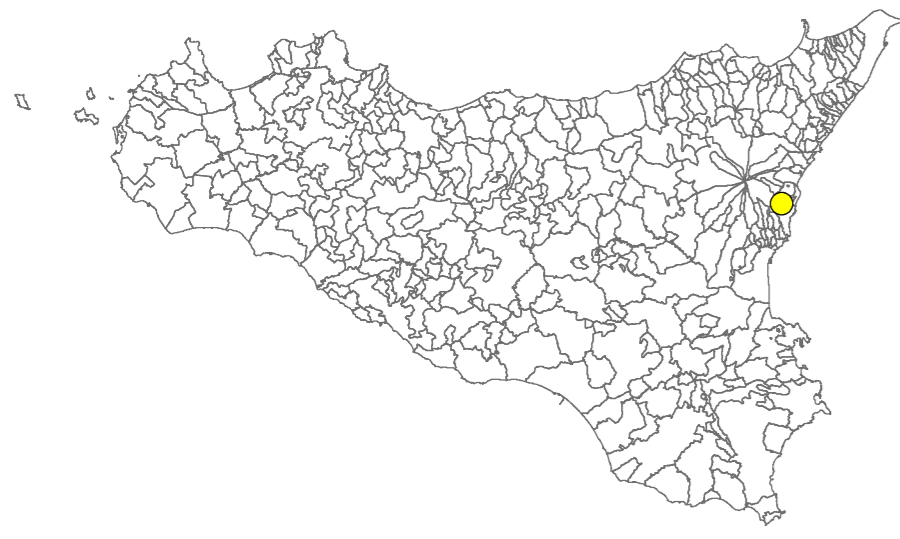


# MICROZONAZIONE SISMICA DEL CENTRO ABITATO DI SANTA VENERINA

## Tavola 8.2.5: Carta geologica

scala 1:5.000


Regione Sicilia  
 Comune di Santa Venerina



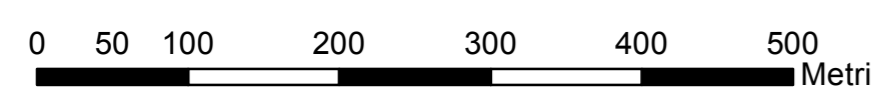
Approvazione del Comitato tecnico - scientifico ex OPCM 3278/2003 nel corso della seduta N. 16 del 22/10/2012	Soggetto realizzatore: Università degli Studi di Catania, Dipartimento di Scienze Biologiche, Geologiche e Ambientali, Sezione di Scienze della Terra	Data: Ottobre 2012
---------------------------------------------------------------------------------------------------------------	-------------------------------------------------------------------------------------------------------------------------------------------------------	--------------------

### Legenda

- Lave storiche datate
- Colate laviche e alluvioni recenti
- Depositi alluvionali (Olocene)
- Colate laviche oloceniche
- Depositi della conoide alluvionale del Chiancone (Olocene)
- DISCORDANZA
- Tufi ed Epiclastiti di Milo
- DISCORDANZA
- Lave del Pleistocene superiore
- Tufiti e Lahars
- - - Faglia sepolta
- Traccia profilo geologico
- Traccia profilo geo - litotecnico



Scala 1:5.000



Riproduzione parziale consentita a condizione che venga citata la fonte secondo la seguente dicitura:  
 "Tratto dalla Carta geologica (Tavola 8.2.5) edita dal Dipartimento Regionale della Protezione Civile della Presidenza della Regione Siciliana nell'anno 2012."

Archivio SIT - Carta\_geologica\_5000.mxd - Aggiornamento: Ottobre 2012  
 Progetto SIT e redazione grafica a cura del dott. geol. Antonio Torrisi

